

## 海津城跡（長野市）

築城年代：永禄3年（1560年）、築城者：武田信玄

前方が海津城跡/別名、松代城とも呼ばれ、川中島の戦いの際に、武田信玄が橋頭堡として築いた城で、後に真田信之の居城となった/手前のこのエリアは下図の三ヶ月堀があった辺り/前方に太鼓門が見える/南側から北方向に見たところ

[video](#)



鳥観図

越後の上杉謙信との「川中島の合戦」  
として築かれた海津城がその始まりと  
(1600)年頃に普請が完了したものと伝えら  
る。関ヶ原の戦いの後、城主となった森  
長政は、土塁を石垣に築きなおした  
元和8(1622)年に真田信之が上田より  
移住した。それまでの約250年間、松代藩真田家10

曲川を自然の要害として造られた平  
城下に向けて二の丸・三の丸・花の  
丸が築かれた。

、建物は無くなったものの、昭和  
30年代に復元された旧城郭の一部が新御殿ととも

inally Kaizu Castle, built around  
Kawanakajima between Shingen  
and Takeda's frontline base. It is  
reconstruction was completed after the  
battle of Sekigahara took place in 1600. Matsushiro  
was the base of the Sanada family for about 250 years  
until the Sanada family moved in until it was

信玄と上杉謙信进行「川中岛会战」时，  
开始使用。现存的松代城址据认为是在1600  
年22年真田信之入城开始，直至明治废城





そこで、右手を見たところ/駐車場となっている



同じく、左手を見たところ/こちらは当時の外堀の名残が見てとれる





周辺には様々な関連施設が所在するようだ



縄張図/内堀周囲を時計回りに、二の丸南門～太鼓門～北不明門～東不明門、そして太鼓門から本丸内部へと進んでみよう





これは三ヶ月堀の丸馬出しの辺りから二の丸南門越しに、本丸の太鼓門を見たところ

[video](#)



そこで、右手を見たところ





「國史跡 松代城跡」と記された石碑





同じく、左手を見たところ





## 松代城（海津城）跡

### 国史跡

松代城は、江戸時代には松代藩主・真田家の居城でした。そのはじまりは、戦国時代に築城された海津城です。

海津城の築城年代は不明ですが、海津城の名が文献で確認できるのは永禄三年（一五六〇）ですので、この頃にはすでに築城されていたことがわかります。

戦国時代から江戸時代初期までこの地を支配した武田信玄や上杉景勝などにとって、この城は北信濃を支配する上での軍事・政治的に重要な拠点となっていました。

元和八年（一六二二）に真田信之が上田城から松代城に移り、松代藩政の拠点となりました。

その後、江戸時代の半ばには、水害などにより、本丸御殿の機能は城の南西に位置する花の丸御殿に移りました。



NINOMARU-MINAMI-MON

# 二の丸南門

二の丸南門は二の丸大手(正面)にあたる門です。調査成果から、門が土製の土留をしていたと考えられたため、整備では石垣と門の一部を表示しています。

• Ninomaru-minami Gate is the entrance to Ninomaru. Parts of the stone wall and gate are displayed.

• 二の丸門番付城(二の丸-外城)の正門。石垣、石制土留及び門の一部。





その更に左手に土塁が続いている

 [video](#)



二の丸に入って、本丸への太鼓門を見たところ





そこで、左手を見たところ



更に左手を見たところ





同じく、右手を見たところ/二の丸は前方で左手（北方向）に本丸を取り巻いている



更に右手を見たところ





振り返って、二の丸南門を見たところ



これは太鼓門前橋/右奥が太鼓門/内堀が本丸を取り巻いている

[video](#)





左手から見たところ


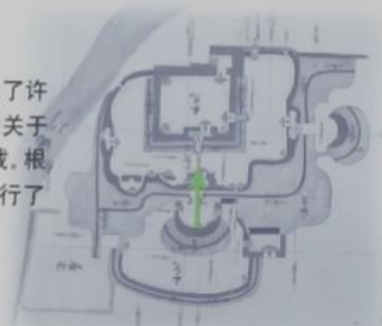


# 太鼓門 前橋

太鼓門表門(橋詰門)の前には橋が掛かっていました。  
 内堀の調査では、堀のなかから30本以上の折れた橋脚きょうきゃくを発見しました。橋脚の形状や打ち込まれた層位の違いから、橋の架け直しが4回以上行われたことが分かりました。このことから、災害の度に橋が崩落・破損したという当時の史料記載を裏付けました。発見した橋脚や江戸時代末期の絵図面をもとに前橋を忠実に復元しました。

During the survey, a few bridge abutments were found. There add support to the records of the time which tell of a disaster that destroyed the bridge. There abutments and historical data were used to reconstruct the bridge.

在对护城河的调查中，发现了许多桥墩，证实了当时史料中关于桥因灾害而倒塌、破损的记载。根据发现的桥墩及史料对桥进行了复原。



信州海津城絵図面 嘉永7年(1854) 個人蔵



橋を架け直す場合、橋脚となる木杭を堀底に打ち込み、その上に橋桁を架けます。内堀の調査では何度も橋脚を打ち込んだ状況を確認しました。

- ① 30本以上の折れた橋脚
- ② 太鼓門前橋調査状況
- ③ 先を尖らせ打ち込んだ橋脚



# 太鼓門

太鼓門は本丸内では一番大きな門でした。本丸大手(正面)の出入口(虎口)は、樹形に石垣をまわし、二層の櫓門(太鼓門)と樹形門(橋詰門)の2つの門で構成しています。このような形を樹形といい、本丸を厳重に守っていました。良好に残っていた門礎石をそのまま利用し、絵図面などから、とちぶき 榑葺(板葺)で切妻屋根の姿を忠実に復元しました。

太鼓門の名は、時を告げる太鼓を備えていたことに由来したようです。

This gate is the biggest gate in Hon-maru and was used for security. It was faithfully rebuilt using the original cornerstones.

这栋门是城堡中心部分 - 内城最大的门, 严密守卫着城堡的中心。现利用当时的门基石, 对大门进行了忠实的复原。



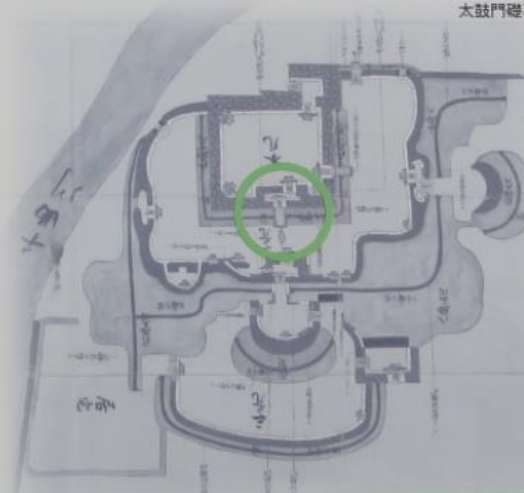
御本丸大手門/関川文庫 年代不明 長野県立歴史館蔵



整備前の太鼓門の様子



太鼓門礎石



右手から見たところ





振り返って、二の丸南門を見たところ



そこで、左手を見たところ/こちらは土壘が途切れてしまっている





同じく、右手を見たところ





その更に右手を見たところ





アップで見たところ/土塁が二重になっている







左手の外側の土塁上から見たところ

[video](#)





そこで、振り返って二の丸南門方向を見たところ

 [video](#)





少し退いて見たところ

 [video](#)





そこで、左手の土塁下から見たところ





さて、これは本丸の南西角で石垣と内堀を見たところ





そこで、右手（東方向）を見たところ/太鼓門前橋が見える





同じく、左手（北方向）を見たところ

 [video](#)





これは二の丸西側に建つ管理棟とトイレ

[video](#)









二の丸西側から内堀越しに本丸の石垣を見たところ

[video](#)





アップで見たところ





そこで、左手を見たところ/石垣に左手から北側の土塁が突き当たっている





その辺りから南方向を見たところ

 [video](#)





北側の土塁は潜れるようになっている





こんな塩梅/これは埋門（うめもん/うづみもん）





そこで、右手を見たところ

 [video](#)





同じく、左手を見たところ





埋門を潜って、北側の郭に出たところ

 [video](#)





そこで、右手を見たところ/土塁は石垣に突き当たっており、この郭は前方（東方向）に続いている





同じく、左手を見たところ/この郭は土塁に沿って前方で左手に折れて続いている





振り返って、埋門を見たところ

 [video](#)





そこで、右手を見たところ





同じく、左手を見たところ/石垣の先、左手に見えるのは北不明門





その更に左手を見たところ/土塁が見える





# 土塁

主要部である本丸以外の曲輪は、基本的に堀と土塁<sup>どるい</sup>によって囲まれていました。しかし、史跡指定を受けた頃には、北西側土塁の一部を残すのみで、そのほとんどは削平<sup>さくへい</sup>されていました。

江戸時代後半に行われた千曲川の改修により、川と城の間には百間堀・新堀が造られ、それらの堀際には「不崩<sup>かけず</sup>の土手」と呼ばれる土塁が築かれました。また幕末の絵図には土塁の中にトンネル状の「埋門(うめもん・うづみもん)」が描かれています。

Aside from Hon-maru, Matsushiro Castle was enclosed by trenches and mound walls. Tunnels were built through the mound walls for passage. The picture to the right shows such a wall.

松代城除中心内城之外全部由护城河及土建堤坝围绕,土建堤坝建有隧道状的门,可供穿行,如右图所示。

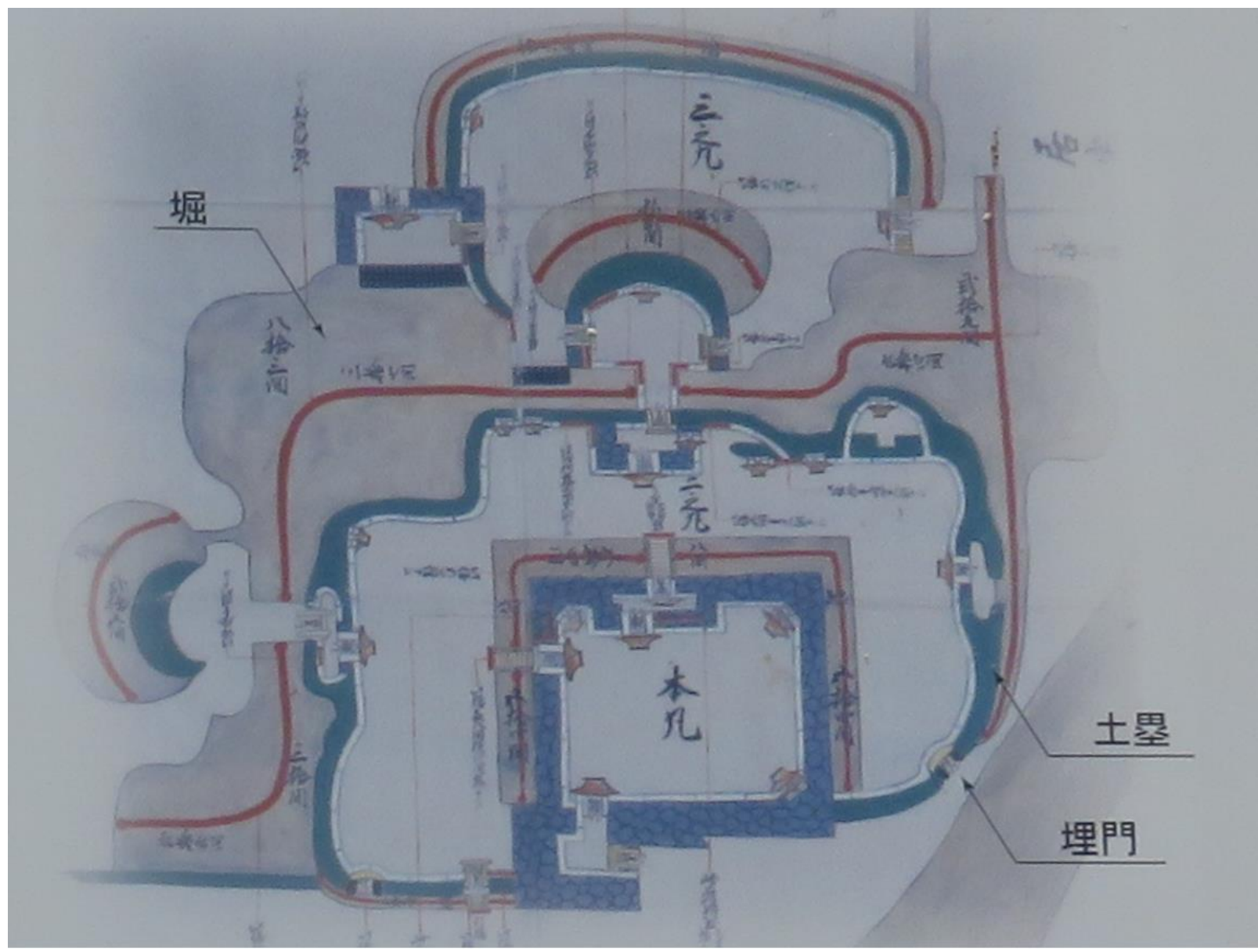


信濃國川中嶋松代城石垣築直堀透窺絵図 寛保2(1742)年 個人  
この絵図は、災害により崩れた石垣を積み直し、土砂で埋まってしまった堀の浚渫工事を幕府に願出するための城絵図です。また、絵図中の赤い線は、修復が必要な石垣や堀の規模を示しています。



海津城内図 年代不明 真田宝物館蔵







これがその北側に沿って続く土塁

[video](#)





さて、ここは本丸の北西角で、石垣に右手から二の丸の土塁が突き当たっているところ

[video](#)





アップで見たところ





そこで、左手を見たところ/前方に北不明門が見える





アップで見たところ





太鼓門に対して、こちらは搦手門となる

# 北不明門

本丸の裏口(搦手)に位置する門です。太鼓門と同様に櫓門と表門(枳形門)の2棟による構成でした。

18世紀中頃に行われた千曲川の改修以前は、門が河川敷に接していたことから、『水之手御門』と呼ばれることもありました。

絵図史料をもとに、当時の門礎石をそのまま利用して忠実に復元しました。櫓門は石垣に渡らずに独立しており、中世的な様相を残した松代城の特徴的な門です。

This gate protected the rear entrance to Hommaru. It was faithfully rebuilt using the original cornerstones.

这栋门守卫着城堡中心的后部入口，利用当时的门基石，忠实地进行了复原。



御本丸水ノ手御門/関川文庫 年代不明 長野県立歴史館蔵



信濃國川中嶋松代城石垣築直堀渡竈絵図 寛保2(1742)年 個人蔵



出入口(虎口)の石垣は、江戸期の造成により埋められていることが分かりました。

北不明門部分断面模式図



発見された古い時期の石垣



これは石垣を北側から見たところ/左手が北不明門



そこで、振り返って北方向を見たところ/土塁が続いており、正面に虎口がある





そこで、左手を見たところ





同じく、右手を見たところ/説明板がある





北側から見た鳥観図





これは北側からその虎口への土橋を見たところ

[video](#)





そこで、右手を見たところ/前方が百間堀跡





同じく、左手を見たところ/前方が新堀跡





足元にこんな説明板が立っていた





土橋を虎口方向に進んだところ





そこで、右手を見たところ





同じく、左手を見たところ





そこから北不明門を見たところ





その右手を見たところ





こちらは左手を見たところ





これは左手をアップで見たところ/石垣は本丸の北東角で、その左手には二の丸東側の土塁が見える





本丸石垣の北東角から南方向を見たところ/前方に橋が見える/手前は外堀跡





左手を見ると外堀跡は二の丸東側を取り巻くように続いている

[video](#)





そこから振り返って西方向にその外堀跡を見たところ/左手は二の丸東側の土塁





その右手から同じく、西方向を見たところ/右手には北側（新堀側）の土塁が続いている





さて、外堀跡に架かるこの橋を渡って二の丸東側のエリアへと進もう

[video](#)





これは橋の手前で左手を見たところ





同じく、右手を見たところ





その更に右手を見たところ/前方に井戸跡が見える





アップで見たところ/正面の屋根が架かった所が井戸跡





これは橋の上で、左手（東方向）を見たところ/外堀跡には水が溜まっている





同じく右手（西方向）を見たところ/正面は本丸の石垣





さて、前方が先程見えた橋/本丸を囲む内堀に架かっている





そこで、左手を見ると、この平場が二の丸東側のエリア





更に左手を見たところ/二の丸の土塁が回っている





少し右手から見たところ





内堀に架かる橋/これは東不明門前橋/右手が本丸、左手は二の丸東側

[video](#)





右手の石垣を見たところ





そこで、右手を見たところ





同じく、左手を見たところ





これが東不明門前橋/この先が東不明門跡





# 東不明門と 東不明門前橋

本丸東側には「東不明門」と呼ばれる櫓門ひがしあかすもんがありました。当時の門礎石は保護のために地表下30cmに埋設し、レプリカの門礎石で門のあった位置を示しています。通常この門は閉じられており、太鼓門前橋などが崩落し利用出来なくなった時などに通用門として門が開かれたようです。

また、内堀からは折れた東不明門前橋のものと思われる橋脚きょうきゃくが見つかりました。

※この橋は管理用として整備したもので、復元ではありません。

This gate was only used during times of emergency. The gate's cornerstones were embedded in the earth in order to preserve them, and the location is marked by a replica.

这栋门只限于紧急时使用。出于保护目的门基石被埋于地下，门的位置用复制品基石来表示。



御本丸東側門/関川文庫 年代不明 長野県立歴史館蔵



発見された東不明門前橋の橋脚



発見された東不明門礎石



左手から見たところ





そこで、振り返ると東側の二の丸石場門跡が見える





# 二の丸 石場門

二の丸の東には石場門がありました。実物の石場門礎石は地中に保護していますが、門の位置をレプリカの礎石で示しています。土塁の裾部分に立ち並ぶ平石は土塁の土留めや水切りのためのもので思われます。

•  
There was a gate here called Ishiba-Mon. Now the location is marked by a replica.

•  
这里曾经是一栋门，叫石厂门。现在用复制的基石来表示门的位置。





二の丸石場門跡を右手から見たところ





二の丸石場門跡をアップで見たところ/礎石のレプリカが見て取れる





これは二の丸石場門跡を反対側（外側）から見たところ





二の丸石場門跡から二の丸東側を見たところ





これは二の丸東側の土塁の外側（東側）を北方向に見たところで、外堀の名残が見て取れる

 [video](#)





さて、これは本丸南東角で北方向を見たところ/東不明門前橋が見える





そこで、右手に二の丸東側のエリアを見たところ/右手は二の丸石場門跡





こちらは西方向を見たところ/太鼓門前橋が見える

 [video](#)





さて、太鼓門前橋を渡って本丸内部へと進もう

[video](#)





橋の上で右手を見たところ





石垣を見たところ





同じく、左手を見たところ





石垣を見たところ





まずは柵形門（橋詰門）を潜る/柵形構造となっている





正面には大きな石が使われた石垣が・・・





振り返って枳形門（橋詰門）と太鼓門前橋を見たところ





アップで見たところ





西側から東方向に柵形を見たところ/左手が櫓門（太鼓門）





櫓門（太鼓門）を見上げたところ





右手を見たところ/土塀には狭間が設けられているのが見て取れる





反対に東側から西方向に柵形を見たところ/左手が柵形門（橋詰門）





柵形門（橋詰門）を見たところ





さて、櫓門（太鼓門）を潜ると、ここが本丸





振り返って櫓門（太鼓門）を見たところ





アップで見たところ/正面が柵形





櫓門（太鼓門）を左手から見たところ

 [video](#)





その左手には石垣へ上る石段がある





本丸の南西隅から北方向を見たところ/西面の石垣には折れが見てとれる





その右手を見たところ

 [video](#)





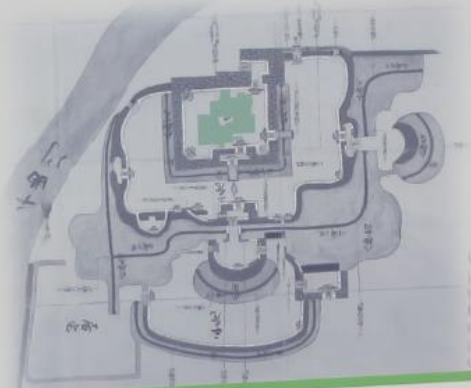
# 本丸御殿跡

本丸内には、江戸時代中頃まで政庁や藩主の住居のための御殿がありました。調査では、建物礎石や井戸跡、焼けた土壁など、享保2(1717)年の火災で焼失した御殿の痕跡が多数見つっています。

しかし度重なる水害の影響により、明和7(1770)年に城の南西に位置した花の丸に御殿を移しました。

There was a palace inside Hon-maru until the middle of the Edo Period, but due to repeated floods it was moved to Hananomaru located in the southwestern part of the castle. Earthenware and ceramics have been found in the ruins.

到江戸中期为止，内城建有供藩主居住的府邸 - 御殿，1770年因数次遭受水灾，将御殿移到了内城的西南部(花城)。在内城遗址中发现了土器及陶瓷器等。



御本丸御絵図/浦野家文書 宝暦10年(1760) 長野市立博物館蔵



検出された井戸跡



出土遺物  
城内からは、土器、陶磁器、漆器などの生活雑器類や銭貨などが多量に出土しています。



西面の折れのある石垣を見たところ

[video](#)





反対側から見たところ





# 石垣

松代城は、本丸の周囲や出入口などの重要な部分に石垣を用いました。大小さまざまな自然石を巧みに積み上げた、たいへん特徴的なものです。とくに本丸北西の戌亥隅櫓の石垣は松代城内でも古い近世初頭のものと言われており、その高さど勾配の美しさは、当時の石工の技術の高さを物語っています。

石垣の修理工事では、可能な限りその特徴を活かし、明治以降の改変や消失したもの、構造的に不安定になっている箇所について、当時と同じ工法で積み直しました。

Only the major areas of the castle(Hon-maru) were enclosed by stone walls. Places that were restored recently and parts that were lost were rebuilt using the old construction methods.

城中只有城的主要部分(内城)由石砌围墙环绕,对其中近代重新修复的部分及消失的部分按照当时的施工方法进行了复原。



信濃國川中嶋松代城石垣築直堀姿竊繪図 寛保2(1742)年 個人蔵



石垣の裏側には栗石(小石)と盛土が積み重ねられています。









石垣の裏側には栗石(小石)と盛土が積み重ねられています。



これは南西の隅方向を見たところ





やはり、石垣へ上る石段が設けられている





これは南西隅の石段

[video](#)





その左手にも・・・





さて、これは二の丸東側から本丸へ入る東不明門跡（手前には礎石のレプリカが置かれている）と東不明門前橋/前方が二の丸東側のエリア





そこで、右手を見たところ





同じく、左手を見たところ





その更に左手を見たところ/前方に北不明門が見える





これは東不明門前橋から東不明門跡を見たところ

[video](#)





そこで、左手（南方向）を見たところ





同じく、右手（北方向）を見たところ





さて、これは北不明門（櫓門）/ここを潜ると枳形になっている





そこで、右手を見たところ





柵形内から振り返って、北不明門（櫓門）を見たところ





そこで、右手を見たところ/前方は表門（櫓形門）





これが表門（櫓形門）





そこで、振り返って柵形を見たところ

[video](#)





左手を見たところ/土塀には狭間が設けられている





右手を見たところ/櫓門を潜ると本丸内部





前方が本丸内部





そこで、左手を見たところ





同じく、右手を見たところ/前方に階段がある





左手の階段を上ってみよう

 [video](#)





これは階段の上から東方向を見たところ





その左手を見たところ/正面の屋根のある所は井戸跡





その更に左手を見たところ/本丸の北側の郭が続く





その左手を見ると本丸の石垣に突き当たっている二の丸の土塁が見えた/左手の建物は二の丸西側に建つ管理棟とトイレ





更に左手を見たところ





これは南側の太鼓門を見たところ





本丸には「海津城址之碑」と刻まれた大きな石碑が立っていた





これは本丸にあった若山牧水の歌碑





参考ホームページ

<http://jyokakuzukan.la.coocan.jp/016nagano/024matsushiro/matsushiro.html>

<http://yogoazusa.my.coocan.jp/matusirong.htm>

<https://www.nagano-cvb.or.jp/furinkazan/siseki/entry/000183.html>

<https://sanadada.com/2049/>

<http://www.zephyr.dti.ne.jp/~bushi/siseki/kaizu.htm>

<http://ablinker.com/matusiroiyou.html>

<https://wp.mikeforce.net/castles/2016/03/%E6%9D%BE%E4%BB%A3%E5%9F%8E%E6%B5%B7%E6%B4%A5%E5%9F%8E-matsushiro-aka-kaidzu-castle.html>

<http://www.takakurashoten.sakura.ne.jp/castle/koushinetu/matushiro/matushiro.htm>

[http://oz-factory.my.coocan.jp/castle/castle.php?castle\\_id=nagano01](http://oz-factory.my.coocan.jp/castle/castle.php?castle_id=nagano01)



