

# 西福寺古墳(川崎市)

ここは復元・整備された西福寺古墳が所在する梶ヶ谷第3児童公園



前方が西福寺古墳/6世紀中頃～後半築造の円墳/南側から見たところ



築造時期的には近くに所在する古代橘樹郡衛の造営に関わった豪族の祖先の古墳ではないかと云われる

# 西福寺古墳

西福寺古墳は、矢上川左岸に築かれた高塚古墳群の中にあつて、規模が大きく、保存状態も極めて良好です。


昭和五七(一九八二)年、古墳の景観整備の一環で行われた発掘調査の結果、この古墳が築かれたのは、六世紀中頃から後半と考えられ、直径約三十五メートル、高さ約五・五メートルの円墳で、墳丘の周囲には幅六・七・五メートル、深さ約八十センチの溝(コンクリートブロックで舗装されている部分)がめぐらされていたことがわかりました。

また出土した埴輪の中には、水鳥を模した埴輪の頭部も発見されています。

現在の西福寺古墳は、その成果に基づいて復元・整備をされたもので、昭和五五(一九八〇)年九月二六日、神奈川県史跡に指定されています。



水鳥を模した埴輪の頭部



平面図


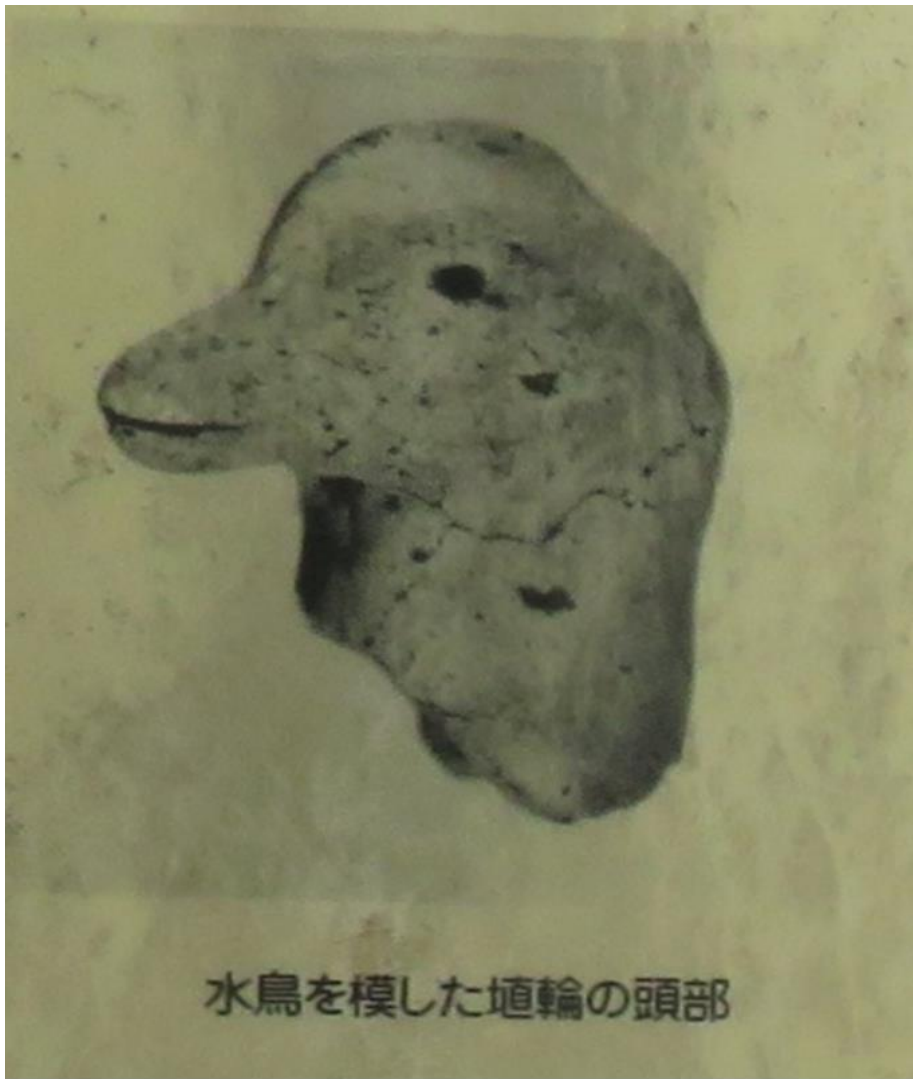


断面図

平成十一(一九九九)年三月

川崎市教育委員会

古墳の保護のため、植え込みの中に入らないようお願いします。



東側から見たところ



その右手を見たところ/北面は墳丘の裾が削られている



そこから南西方向に見たところ/手前のコンクリートブロックで仕切られた部分は周溝を表すようだ



西面の墳丘裾を見たところ





北面の墳丘裾を見たところ/こちらの墳丘裾は削られている



そこから振り返って西側の墳丘裾を見たところ



さて、これは墳頂に登ったところ



墳頂から公園部分を見下ろしたところ



## 参考ホームページ

<http://www.city.kawasaki.jp/880/page/0000001020.html>

<http://massneko.hatenablog.com/entry/2019/02/24/000000>

<https://kofunmeguri.hatenablog.com/entry/2017/05/12/010000>

[https://blog.goo.ne.jp/2010trip\\_matsu/e/a1fbb15bb3d97e044e9ce5efe0c3366c](https://blog.goo.ne.jp/2010trip_matsu/e/a1fbb15bb3d97e044e9ce5efe0c3366c)

<http://pennihonshi.blog.fc2.com/blog-entry-391.html>

<http://ica.my.coocan.jp/hys/hys-h19/h19-kgk/070519/hys-h190519a.html>

<https://ankenna.blog.fc2.com/blog-entry-308.html>

