

## くれふしの里古墳公園(水戸市)

前方の丘陵上には、狭い範囲に古墳時代中期から後期にわたって築造された前方後円墳6基、帆立貝形前方後円墳1基、円墳9基で構成された、「牛伏古墳群」が「くれふしの里古墳公園」として所在する



うしぶし  
アップで見ると、牛伏4号墳の墳丘が見える



古墳公園にはここを左手に入っていく/正面に馬形埴輪のレプリカが立っている



アップで見たところ



ここが「くれふしの里古墳公園」/前方が4号墳/説明坂が立っている




前方後円墳密度の高さが「牛伏古墳群」の特徴/3,4号墳では横穴式石室が確認されている



古墳公園整備以前の航空写真(1995年7月撮影)、中央の部分が古墳公園用地、伏拝範囲が牛伏4号墳



牛伏古墳群、舟塚古墳群周辺の地形と古墳分布状況



復元整備完了時の牛伏4号墳 (1997年10月撮影)



内原町教育委員会

## くれふしの里 古墳公園

茨城県の水戸市牛伏町近辺の北部丘陵には多数の古墳が存在しており、県内でも有数の古墳密集地域です。「くれふしの里」の名称は、一般から公募されました。『常陸国風土記』那賀郡の条にみえる嘯時臥山の神婚説話に由来します。古墳群の正式名称は「牛伏古墳群」です。

牛伏古墳群は、標高55～63mの丘陵性台地先端付近の300×200mの範囲を占め、前方後円墳6基、帆立貝形前方後円墳1基、円墳9基で構成されており、ごく狭い範囲に多数の前方後円墳が集中する特異な古墳群として注目されます。とりわけ古墳群の東側は前方後円墳のみで占められており、前方後円墳密度の高さが牛伏古墳群の特徴といえます。なお、牛伏古墳群には含まれないものの、南約300mに全長80mの規模をもつ舟塚古墳を含む3基の古墳が存在することは、両古墳群の深い関係を示唆します。

牛伏古墳群の墳丘規模は、60m(17号墳)、52m(4号墳)、40m以上(2,3号墳)、30m以上(6,9号墳)20m以上(1,5,10号墳)、20m以下(その他)に類別でき、すべての前方後円墳が28m以上の規模を有します。円墳では径28mの規模をもつ5号墳が最大です。

牛伏古墳群の築造年代に関して、正式な発掘調査が4号墳に限定されたため、正確な時期や構築の順序ははっきりしません。公園整備に伴う伐採・清掃作業によって、複数の古墳(1～4,6,7,16号墳)から埴輪が採集されましたが、他の古墳では時期決定の根拠となる遺物は採集されていません。年代推定の判断材料となる横穴式石室は3,4号墳で確認されました。

測量図や墳丘形態、採集遺物から判断すると、西端に位置する17号墳(お富士様古墳)が最初に築かれ、その後、6世紀末葉までの約200年間にわたって墓地が営まれたようです。

初期の古墳は西側から台地中央部・縁部にかけて築かれました。それは、6,7,16号墳採集の埴輪が比較的古い形態をもつ事実とも符号します。一方、東側に集中する全長44m以上の前方後円墳3基(2～4号墳)から採集された埴輪は新しい特徴を示しており、埴輪祭祀が盛行・終焉へとむかう6世紀後半を中心に継続して構築されたと考えられます。

古墳公園として左図下半りに示した範囲が整備されました。

17号墳(お富士様古墳)が最初に築かれ、その後、6世紀末葉までの約200年間にわたって営まれたらしい



牛伏古墳群、舟塚古墳群(下部)周辺の地形と古墳分布状況




舟塚古墳群のアップ





1号墳と古墳公園外にある牛伏古墳群(8・9・11・13・14・15・16号墳)のアップ





復元整備完了時の牛伏4号墳 (1997年10月撮影)




古墳公園整備以前の航空写真(1995年7月撮影)。中央の森が古墳公園用地で、伐採範囲が牛伏4号墳

#### 4号墳

さて、4号墳を見てみよう/復元整備されている/説明坂が立っている/後円部を北東側から見たところ



内原44号墳、通称唐櫃塚とも呼ばれ、二段築成の前方後円墳で二ヶ所に陸橋を伴う楕形周溝が巡る/主体部は横穴式石室/6世紀後半頃の築造



### 牛伏4号墳

茨城県内原市牛伏4号墳（内原44号墳、通称唐櫃塚）は、茨城県内原市牛伏町字野郷201番地、東経140° 21' 55"、北緯35° 23' 17"に所在する。

古墳整備・復元のデータを得るための発掘調査は内原市主体となり、国土院大学調査団によって1995年7月20日、9月15日まで実施された。

調査で判明した古墳の規模は、総長：約72m、総幅53.5m、墳丘全長：52m、後円部径：30.5m、前方部幅：35.4m、前部幅：18.5m、後円部高：6.8m、前方部高：6mである。

二ヶ所に陸橋部を伴う楕形周溝をめくらし、急角度の上り下りを有する二段築成の前方後円墳である。

内部主体は後円部に南面して構築された花崗岩使用の横穴式石室と判明したが、かつて徹底した乱掘りを受け、天井石も側壁も側壁にいたるまですべての石材が抜き取られていた。内部主体に副葬された遺物で検出できたのは金銅器、鉄器など大刀、鉄鏡などの断片にすぎない。

埴輪は墳頂部とテラス面上の二段に樹立されており、形象埴輪、朝顔形円筒埴輪、円筒埴輪で構成される。形象埴輪は前方部墳頂の北側に並べられたと推測され、正装の男子（複数）、女子/巫女（複数）、馬形、鹿形などを伴うけれども、激しい掘削のため小片となっており、正確な樹立位置や配列関係は不明である。

前方部墳頂の北側をのぞく他の部所には、円筒埴輪複数に1個の割合で朝顔形円筒埴輪が配され墳丘をとりまく。出土の円筒埴輪は3条4段で統一され、大きさや形態は若干の差をもつ。口縁部が大きく外反するタイプを普及型となす。

横穴式石室や埴輪の特徴から判断すれば、古墳が築かれた時代は古墳時代後期後半（6世紀後半頃）と推定される。

牛伏4号墳測量図（1995年7月作成）

内原町教育委員会

左手で、後円部から前方部方向を見たところ



右手で、後円部から前方部方向を見たところ



右手のくびれ部辺り





前方部から後円部方向を見たところ



そこで、右手を見たところ



反対側で、前方部から後円部方向を見たところ



そこで、左手を見たところ



墳丘に登って、前方部から後円部方向を見たところ



くびれ部辺りをアップで見たところ



そこで、左手を見たところ



同じく、右手を見たところ





後円部墳頂



そこで、北東方向を見たところ



振り返って、前方部方向(南西方向)を見たところ



くびれ部辺りをアップで見るところ



そこで、左手を見たところ



同じく、右手を見たところ



正面が前方部墳頂



二段目のテラスで、前方部から後円部方向を見たところ





そこで、右手を見たところ



反対側のテラスで、前方部から後円部方向を見たところ



そこで、左手を見たところ



後円部から前方部方向を見たところ



そこで、右手を見たところ



反対側で、後円部から前方部方向を見たところ



そこで、左手を見たところ



ここは古墳公園南側近くの十二所神社





お約束の転用材置き場がある



こんな池もある



これは如意輪観音堂



この上に社殿があるようだ



これは拝殿で、背後が2号墳



右手が拝殿で左手が本殿覆屋/左手が墳丘だが、本殿覆屋で少し削られているようだ



2号墳

前方後円墳



本殿の裏手に回ると、2号墳が所在する/4号墳と同じ向きに並び、北東側から後円部を見たところ





後円部墳頂には小社が建っている



後円部墳頂に登って、後円部から前方部方向を見たところ



同じく、小社の反対側から見たところ



墳丘を右手に下りて、後円部から前方部方向を見たところ



小社の前方で、後円部から前方部方向を見たところ



くびれ部をアップで見たところ



ここが前方部墳頂



その前方を見たところ/前方右手に4号墳が見える





振り返って、後円部方向を見たところ



そこで、左手を見たところ



同じく、右手を見たところ



くびれ部から後円部を見たところ



# 1号墳

前方は1号墳/前方後円墳/左手が前方部で右手が後円部/後円部は道路で少し削られているようだ





牛伏1号墳 (前方後円墳)

全長: 28m 後円部径: 16m

前方部幅: 8m以上

左手が前方部で右手が後円部



前方部から後円部方向を見たところ





これが後田部を見たところで、道路で少し削られているようだ



3号墳

前方が3号墳/前方後円墳/右手前が前方部、左奥が後円部/北側から見たところ





牛伏3号墳 (前方後円墳)

全長: 44m 後円部径: 26m

前方部幅: 26m

墳丘の左手に植栽に囲まれた墓地がある



前方部の墳頂に登って後円部方向を見たところ/左手のくびれ部にその墓地の植栽が食い込んでいる



その先を後円部墳頂から見たところ/前方に1号墳が見える



振り返って、前方部方向を見たところ



そこで、左手を見たところ





同じく、右手を見たところ



その先を前方部墳頂から見たところ



左奥が前方部、右手前が後円部/南側から見たところ



5号墳

これは5号墳/円墳/北東側から見たところ





牛伏5号墳  
(円墳)

径:28m 高さ:5.15m

東側から見たところ



北側から見たところ



墳頂に登ったところ





墳頂から南方向に前方に3号墳を見たところ




振り返って南方向の古墳公園外を見たところ



6号墳



これは「はに丸タワー」から、東方向に6号墳を見下ろしたところ/帆立貝形前方後円墳/左手前が後円部で右奥が前方部



「はに丸タワー」から下りて見たところ/左手前が後円部で右奥が前方部/左手前に低いマウンドがある



これも古墳のようだ



南東側から前方部とその向こうに後円部を見たところ/左手に先程のマウンドが見える



これは北西側から後円部を見たところ





後円部の墳頂に登って前方部方向を見たところ



これは後円部墳頂にある小祠



## 7号墳

説明坂の背後の僅かなマウンドが7号墳/円墳/南側から見たところ



西側から見たところ/前方左手に3号墳、右手に5号墳が見える



北側から見たところ/左前方は5号墳



北東側から見たところ




その手前を見ると幾つかの本当に僅かなマウンドがある/正面一番奥のマウンドが7号墳



## 10号墳

これは「はに丸タワー」から、南方向に10号墳を見下ろしたところ/円墳/手前の植栽の陰に説明坂が見える





「はに丸タワー」から下りて見たところ



北側から見たところ



南西側から見たところ



墳頂から北方向を見ると「はに丸タワー」が見える



17号墳

これは「はに丸タワー」から、西方向に17号墳を見下ろしたところ/前方後円墳/手前が前方部で奥が後円部



「はに丸タワー」から下りて見たところ/手前が前方部で奥が後円部



お富士様古墳とも呼ばれ、「牛伏古墳群」の中では古墳時代中期に最初に築かれた古墳



右手で、前方部から後円部方向を見たところ





反対に後円部から前方部方向を見たところ



そこで、右手を見たところ/後円部後方



西側から後円部を見たところ



右手で、後円部から前方部方向を見たところ



南側からくびれ部を見たところ/左手が後円部、右手が前方部



左手の後円部を見たところ/後円部墳頂には最近まで社殿があったため、墳頂はかなり削平されていると云う



右手の前方部を見たところ/削平された後円部墳頂の高さと比べても前方部墳頂は低く、古式の墳丘であることが見て取れる



反対に前方部から後円部方向を見たところ





ここは最近まであったと云う神社の参道と鳥居/背後に17号墳の後円部が見える



参道を進む



正面が17号墳の後円部



社殿があった後円部の墳頂に登る



社殿の跡にはこんな小祠があった



前方部方向には「はに丸タワー」が見える



くびれ部と前方部を見たところ/このように前方部はあまり開かない古式の墳形



その先を前方部墳頂から見たところ





振り返って、くびれ部と後円部を見たところ



そこで左手を見たところ



同じく右手を見たところ



くびれ部から後円部墳頂を見たところ



その先を後円部墳頂から見たところ



「はに丸タワー」の内部には階段があって上ることができ、最上部の展望台からは周囲を眺めることができる



The sign is mounted on a metal frame and features a central illustration of the tower's interior staircase. A person is shown at the bottom of the stairs. To the left, a circular warning icon with a lightning bolt and the text '危険! さわいしんにさらるな。' (Danger! Don't get hit by lightning) is present. Above the tower, a lightning bolt icon with a red 'X' and a yellow lightning bolt icon with a face are shown. The title '「はに丸タワー」のご案内' (Haniwa Tower Guide) is written in a dark box at the top right. Below the title, a paragraph describes the tower's history and features. A yellow box contains a '注意' (Caution) section with five numbered rules. At the bottom left, a circular icon indicates '利用時間' (Operating Hours) with two time periods. A small note at the bottom left states that the sign is locked during non-operating hours.

**危険!**  
さわいしんにさらるな。

かみなりのときはここにひなんしてください

まる あんない  
**「はに丸タワー」のご案内**

この「はに丸タワー」は、杉崎地区のコロニー古墳群から出土した埴輪（はにわ）を基に作成しました。高さが17.3メートルあり、日本一の埴輪です。屋上は展望スペースとなっており、園内の古墳や朝房山（あさぼうやま）、遠く筑波山などがよく見えます。「はに丸タワー」の中には、希望のはにわ、メロディーサウンド、サウンドパイプといった遊びがありますので、楽しんでいて下さい。

ちゅうい  
**注意**

- 1 かみなり、あめ、ゆき、かぜのつよいときは、きけんですので、おくしょうのてんぼうスペースにあがらないでください。
- 2 かみなりのときは、かんでんするおそれがありますので、あんぜんなはしょにひなんしてください。
- 3 「はに丸タワー」のなかでは、きけんですので、ふざけたり、はしったりしないでください。
- 4 おくしょうのてんぼうスペースからは、きけんですので、からだをのりだしたり、ものをなげたり、ものをおとしたりしないでください。
- 5 ふゆは、かいたんがこおり、すべりやすくなりますので、ちゅういしてください。

りようじかん  
**利用時間**

- 4月1日～9月30日  
午前9時～午後5時
- 10月1日～3月31日  
午前9時～午後4時

※利用時間以外は、入口の前にカギをかけますので注意して下さい。

こんな顔のある階段を登る



展望台から西方向を見たところ





下の広場にある休憩所の屋根は前方後円墳の形をしていた



「はに丸タワー」を下りて見たところ



## 11号墳

さて、10号墳の南側の古墳公園外を見ると墳丘が見える/左手前が11号墳、右奥が16号墳のようだ



植栽の隙間から近づいてみる/これが11号墳/円墳/北側から見たところ



西側から見たところ



南側から見たところ



東側から見たところ/左奥は16号墳



16号墳

これが16号墳/円墳/北側から見たところ





北西側から見たところ



西側から見たところ/前方の木々の中に9号墳(前方後円墳)や、14・15号墳(共に円墳)があるようだが、民地のようなので断念



さて、ここは古墳公園の北側にある、本当の公園



竖穴式住居か



トイレもこんな塩梅



## 参考ホームページ

<https://www.travel.co.jp/guide/article/20672/>

<https://bqspot.com/kanto/ibaraki/201>

<https://blog.goo.ne.jp/daidi/e/f35df6ff34623d8e5ef392e2b1a8e24e>

<http://www.asahi-net.or.jp/~ZT8M-TKHS/ushifusekofun.html>

<http://www.asahi-net.or.jp/~ZT8M-TKHS/ushifusekofun.html>

<http://oobuta3.web.fc2.com/kofunn/ibaragi/mito/usibusi/usibusi.html>

[https://blogs.yahoo.co.jp/ken\\_kohun/folder/1867874.html?m=lc&sk=0&sv=%B5%ED%C9%FA%B8%C5%CA%AF%B7%B2&p=1](https://blogs.yahoo.co.jp/ken_kohun/folder/1867874.html?m=lc&sk=0&sv=%B5%ED%C9%FA%B8%C5%CA%AF%B7%B2&p=1)

[https://blogs.yahoo.co.jp/ken\\_kohun/folder/1867874.html?m=lc&sk=0&sv=%B5%ED%C9%FA%B8%C5%CA%AF%B7%B2&p=2](https://blogs.yahoo.co.jp/ken_kohun/folder/1867874.html?m=lc&sk=0&sv=%B5%ED%C9%FA%B8%C5%CA%AF%B7%B2&p=2)

[https://blogs.yahoo.co.jp/ken\\_kohun/folder/1867874.html?m=lc&sk=0&sv=%B5%ED%C9%FA%B8%C5%CA%AF%B7%B2&p=3](https://blogs.yahoo.co.jp/ken_kohun/folder/1867874.html?m=lc&sk=0&sv=%B5%ED%C9%FA%B8%C5%CA%AF%B7%B2&p=3)

<https://history.ukinedori.com/2008/01/%E7%89%9B%E4%BC%8F%E5%8F%A4%E5%A2%B3%E7%BE%A4.html>

<https://kofunoheya.blog.fc2.com/blog-entry-227.html>

